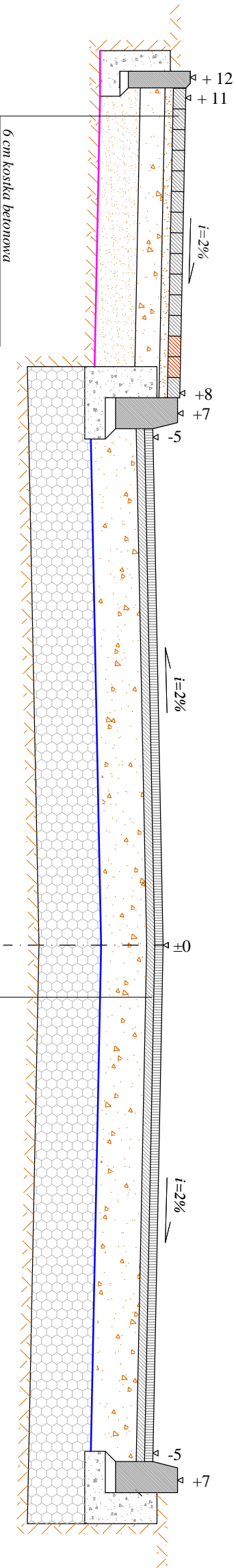


Przekrój konstrukcyjny:  
odc. A-B, obręb Adamowo, gm. Susz,  
km 0+181 - 0+881  
KR1, G4

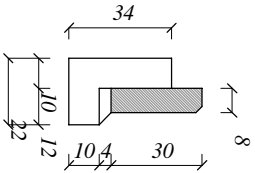
Skala 1:25  
[ wymiary w cm ]



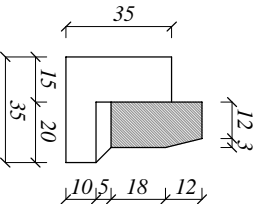
- 6 cm kostka betonowa
- 4 cm podsypka piaskowa
- 10 cm podbudowa z kłsm 0/31,5 mm
- 20 cm w-wa odsączająca
- geowłóknina separacyjna  $\geq 180\text{g/m}^2$
- grunt rodzimy

- 4 cm w-wa ścierna z asfaltobetonu AC11S
- 4 cm w-wa wiążąca z asfaltobetonu AC16W
- 22 cm podbudowa z kłsm 0/31,5 mm
- geostłka wzmacniająca  $> 480\text{g/m}^2$
- 30 cm grunt stabil. cementem  $R_m=2,5\text{ MPa}$
- grunt rodzimy

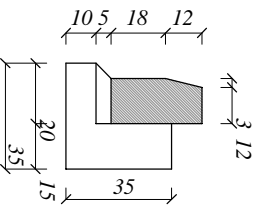
obrzeże betonowe 8x30 cm  
ława betonowa z oporem C 8/10



krawężnik betonowy 15x30 cm (+12 cm)  
ława betonowa z oporem C 8/10



krawężnik betonowy 15x30 cm (+12 cm)  
ława betonowa z oporem C 8/10



Rysunek	Przekrój konstrukcyjny - jezdnia z chodnikiem - zamienny	Rys. nr 5.2.
Zadanie	Przebudowa drogi w msc. Adamowo - odc. A-B km 0+181 - 1+200	1:25
Inwestor	Gmina Susz ul. Józefa Wybickiego 6, 14-240 Susz	14.05.2018
Projektant	mgr inż. Agnieszka Chomka - branża drogowa WAM/ 0050/POOD/12	